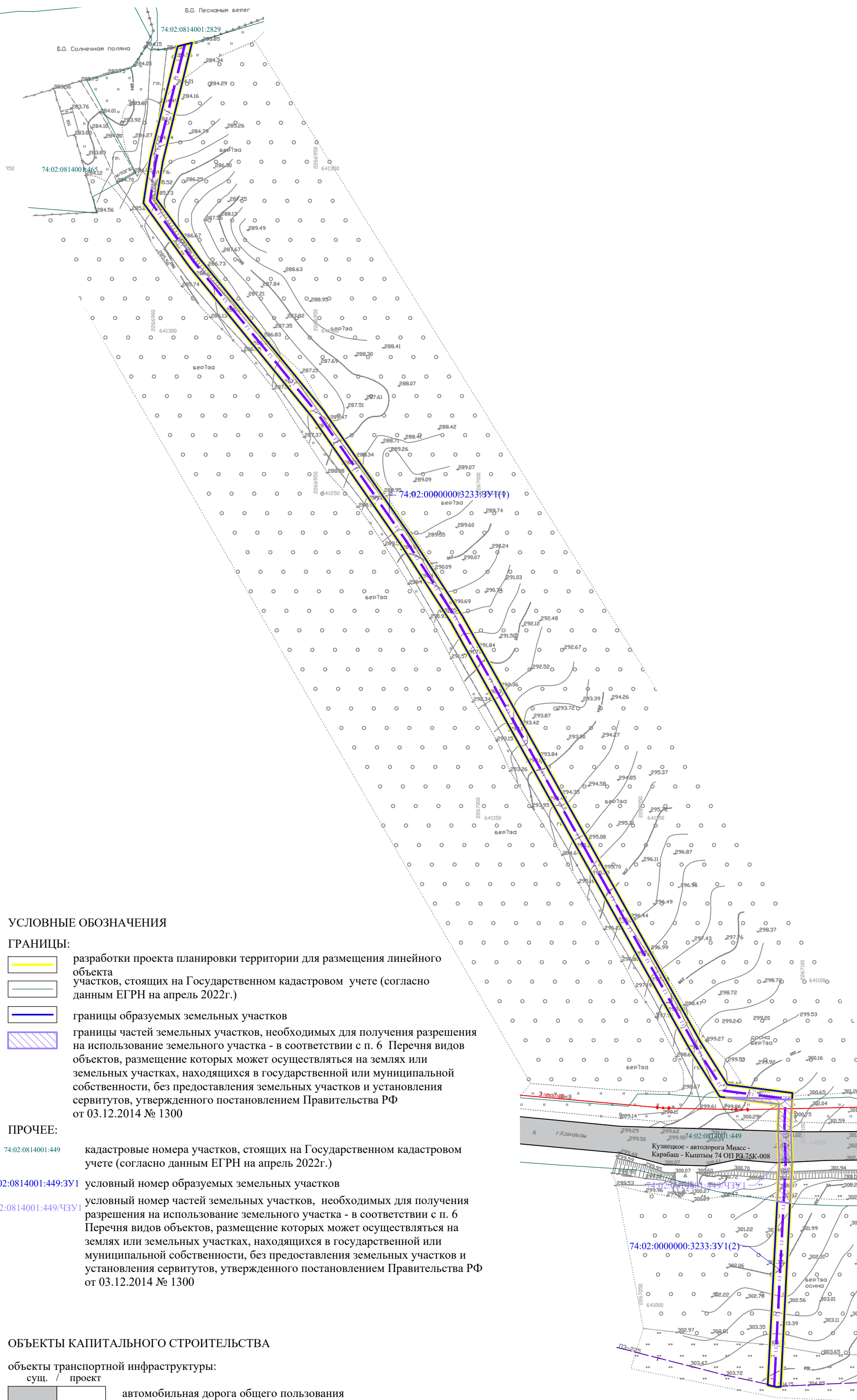






Документация по планировке территории (проект планировки территории и проект межевания территории) Для размещения линейного объекта «Газоснабжение базы отдыха «Песчаный берег», расположенной по адресу: Челябинская область, район Аргаяшский, Кузнецкое участковое лесничество, квартал 111, часть выдела 2,3,25,21, кадастровый номер:74:02:0814001:2829.

Чертеж межевания территории. М 1:1000



УСЛОВНЫЕ ОБОЗНАЧЕНИЯ

ГРАНИЦЫ:



- | | |
|---|--|
|  | разработки проекта планировки территории для размещения линейного объекта |
|  | участков, стоящих на Государственном кадастровом учете (согласно данным ЕГРН на апрель 2022г.) |
|  | границы образуемых земельных участков |
|  | границы частей земельных участков, необходимых для получения разрешения на использование земельного участка - в соответствии с п. 6 Перечня видов объектов, размещение которых может осуществляться на землях или земельных участках, находящихся в государственной или муниципальной собственности, без предоставления земельных участков и установления сервитутов, утвержденного постановлением Правительства РФ от 03.12.2014 № 1300 |

ПРОЧЕЕ:



- | | |
|--------------------|--|
| 74:02:0814001:449 | кадастровые номера участков, стоящих на Государственном кадастровом учете (согласно данным ЕГРН на апрель 2022г.) |
| 2:0814001:449:3У1 | условный номер образуемых земельных участков |
| 2:0814001:449:ЧЗУ1 | условный номер частей земельных участков, необходимых для получения разрешения на использование земельного участка - в соответствии с п. 6 Перечня видов объектов, размещение которых может осуществляться на землях или земельных участках, находящихся в государственной или муниципальной собственности, без предоставления земельных участков и установления сервитута, утвержденного постановлением Правительства РФ от 03.12.2014 № 1300 |


ОБЪЕКТЫ КАПИТАЛЬНОГО СТРОИТЕЛЬСТВА

объекты транспортной инфраструктуры:
сущ. / проект

- | | |
|---|---|
|  | автомобильная дорога общего пользования |
|  | грунтовая дорога |

объекты инженерной инфраструктуры:
сущ. / проект

- | | |
|---|----------------------------|
|  | линия электропередач 10 кВ |
|  | газопровод |

						1-ДПТ-2022		
						Челябинская область, Аргаяшский муниципальный район, Кузнечское сельское поселение.		
Изм.	Кол.уч.	Лист	№ док.	Подпись	Дата			
ГАП						Стадия	Лист	Листов
Разработал		Никитина А.Н.		05.22	Документация по планировке территории (проект планировки территории и проект межевания территории) Для размещения линейного объекта «Газоснабжение базы отдыха «Песчаный берег», расположенной по адресу: Челябинская область, район Аргаяшский, Кузнечское участковое лесничество, квартал 111, часть выдела 2.3.25.21, кадастровый номер: 74-02-0814001.2829.	ПМ	6	7
					Чертеж межевания территории. М 1:1000			